

The background features a warm orange sunset sky. On the left, there is a large, dark silhouette of a tree with a thick trunk and a full canopy. In the center, a giraffe stands in profile, facing right. The bottom of the image is a solid black horizontal band.

平塚市のホームページから  
気象情報の見かた

ひらつかシステム会議居宅支援連絡会

# 現状の災害状況または気象状況を見るには (1)

- 平塚市役所のホームページを開きます。

The screenshot shows the homepage of Hiratsuka City. At the top left is the city logo with the text 'あつたか ひらつか 平塚市 Hiratsuka City'. To the right are links for 'Foreign Languages', '文字サイズ' (font size), and '標準 拡大' (standard/enlarge). Below this is a navigation menu with categories: '暮らし・手続き', '子育て・教育', '健康・福祉', '観光・文化・スポーツ', '産業・ビジネス', and '市政の情報'. A search bar is present with the text '入力してください。' and 'Google 提供'. To the right of the search bar is a green box for 'AI総合案内サービス'. The main content area features a red header for '災害/防災/緊急情報' (Disaster/Disaster Preparedness/Emergency Information). Below this header, the link '災害時の情報収集' (Information Collection during Disaster) is highlighted with a red circle and a blue arrow. Other links in this section include '平塚市の最新気象情報' (Latest Weather Information of Hiratsuka City), 'ひらつか防災気象ウェブ' (Hiratsuka Disaster Weather Web), and '火災気象案内' (Fire Weather Guide). To the right of the disaster information is an art exhibition announcement for '原良介 サギ子 フナ子 光のそばで' (HARA RYOSUKE SAGIKO AND FUNAKO: IN THE PRESENCE OF LIGHT) from June 14 to June 15, 2025. At the bottom, there are three buttons: 'ひらつからいふ' (Hiratsuka Life), '暮らしのシーン' (Living Scenes), and '平塚市' (Hiratsuka City).

「災害時の情報収集」をクリックする

# 現状の災害状況または気象状況を見るには (2)

- 次の画面になります。

スクロールして  
「天気予報(気  
象庁)(新しい  
ウィンドウで開  
く)」をクリック  
する

The screenshot shows the official website of Hiratsuka City. At the top, there is a navigation bar with categories like '暮らし・手続き' (Living/Procedures), '子育て・教育' (Childcare/Education), '健康・福祉' (Health/Welfare), '観光・文化・スポーツ' (Tourism/Culture/Sports), '産業・ビジネス' (Industry/Business), and '市政の情報' (Municipal Information). A search bar is prominently displayed in the center, with the text '入力してください。' (Please enter). Below the search bar, there is a breadcrumb trail: 'トップページ > 暮らし・手続き > 防災 > 災害対策 > 災害時の情報収集'. The main content area is titled '災害時の情報収集' (Disaster Information Collection) and includes a 'いいね!' (Like!) button and a '最終更新日: 2025年3月21日' (Last updated: March 21, 2025) timestamp. A blue banner below the title reads '平塚市の防災情報' (Disaster Information of Hiratsuka City). Underneath, a light blue box contains the text '災害に関する情報を確認できる各種ホームページ' (Various homepages where you can check disaster-related information). The page lists several links: '災害情報全般' (General Disaster Information), 'ひらつか防災気象ウェブ(新しいウィンドウで開く)' (Hiratsuka Disaster Weather Web (opens in a new window)), and '神奈川県災害情報ポータル(神奈川県)(新しいウィンドウで開く)' (Kanagawa Prefecture Disaster Information Portal (Kanagawa Prefecture) (opens in a new window)). There is also a link for '警報・注意報' (Warnings/Alerts).




# 現状の災害状況または気象状況を見るには (3)

- 次の画面になります。

「天気予報」の  
▼をクリックする

神奈川県の天気予報 (明後日までの詳細)

2025年07月01日11時 横浜地方気象台 発表

日付	今日 01日(火)	明日 02日(水)	明後日 03日(木)					
天気								
	晴れ 曇り から 曇り 所により 雨 で 雷を伴う	曇り 所により 雨 で 雷を伴う	曇り					
風	南の風 海上 では 南の風 やや強く	南の風 日中 南東の風	南の風					
波	1メートル	1メートル	1メートル					
降水確率(%)	00-06 -	06-12 -	12-18 30	18-24 20	00-06 20	06-12 20	12-18 30	18-24 20
気温 (°C)	朝の最低		日中の最高		朝の最低		日中の最高	
	横浜		33		26		31	







▼神奈川県の注意警戒事項を表示する

▼神奈川県の天気概況を表示する

▼天気予報 (明後日までの詳細) の説明を表示する

神奈川県の天気予報 (7日先まで)

2025年07月01日11時 横浜地方気象台 発表

日付	今日 01日(火)	明日 02日(水)	明後日 03日(木)	04日(金)	05日(土)	06日(日)	07日(月)	08日(火)
神奈川県								
降水確率(%)	-/30/20	20/20/30/20	40	40	30	30	30	20

30°C 晴れのち曇り

検索

11:00 2025/07/01

# 現状の災害状況または気象状況を見るには (4)

- 次の画面になります。

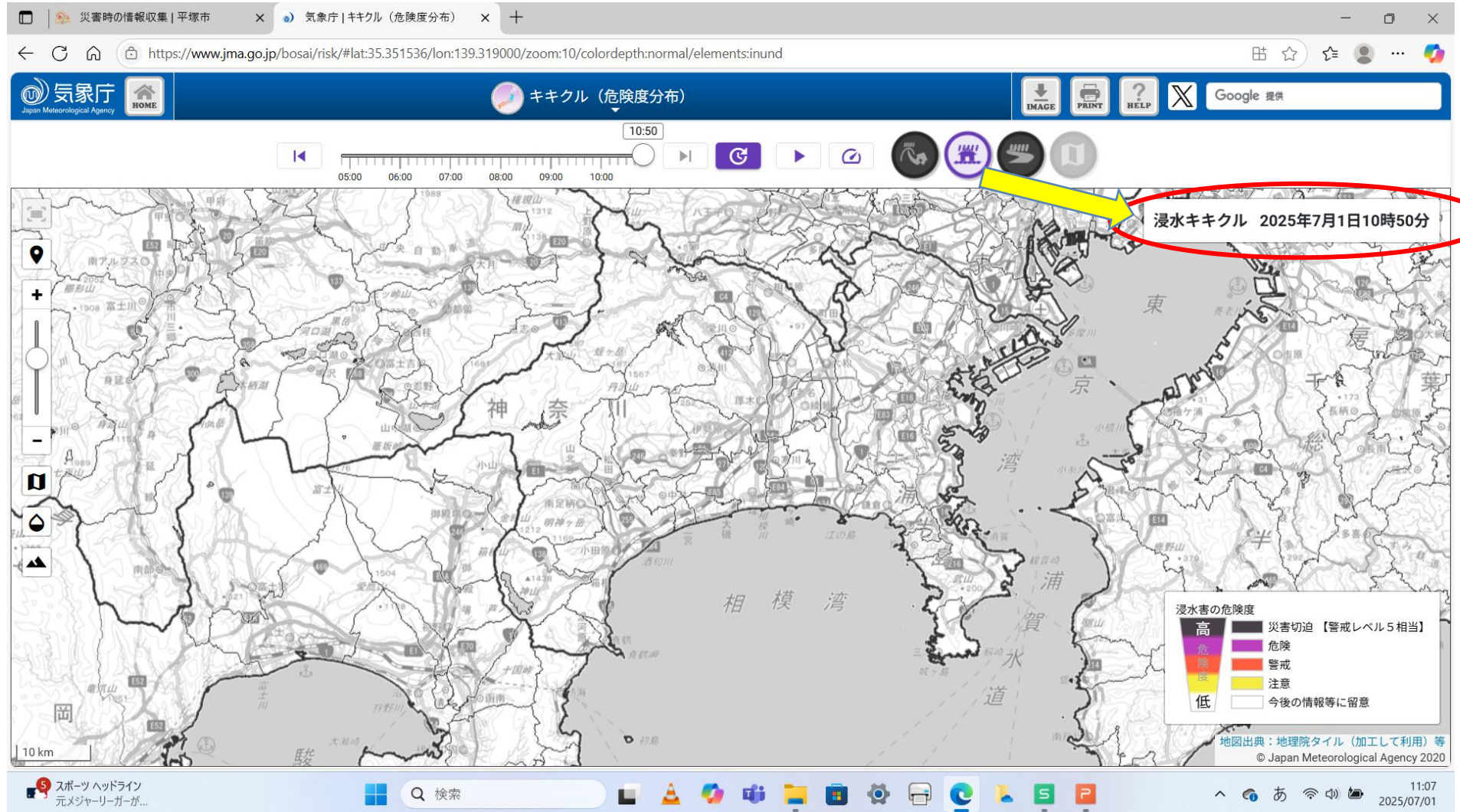
The screenshot shows the Japan Meteorological Agency website interface. The top navigation bar includes the logo, 'HOME', 'MAP', '天気予報', '神奈川県', '平塚市', and a search bar. Below the navigation bar, there are three main sections: '防災' (Disaster), '天気' (Weather), and '気象観測' (Weather Observation). The '防災' section contains various links such as 'あなたの街の防災情報', '気象警報・注意報', '早期注意情報 (警報級の可能性)', '大雨危険度', 'キキクル (危険度分布)', '台風情報', '気象情報', '竜巻注意情報', '記録的短時間大雨情報', '熱中症警戒アラート等', '指定河川洪水予報', '雨雲の動き', '雨雲の動き (軽量版)', '今後の雨', and '今後の雪'. The '天気' section includes '天気予報', '天気分布予報', '地域時系列予報', '2週間気温予報', '早期天候情報', '季節予報', '天気図', '紫外線', and '黄砂'. The '気象観測' section shows a table with columns for '気温', '朝の最低', '日中の最高', '朝の最低', and '日中の最高'. The 'キキクル (危険度分布)' link is circled in red, and a yellow arrow points to it from the right side of the page.

「キキクル」を  
クリックする

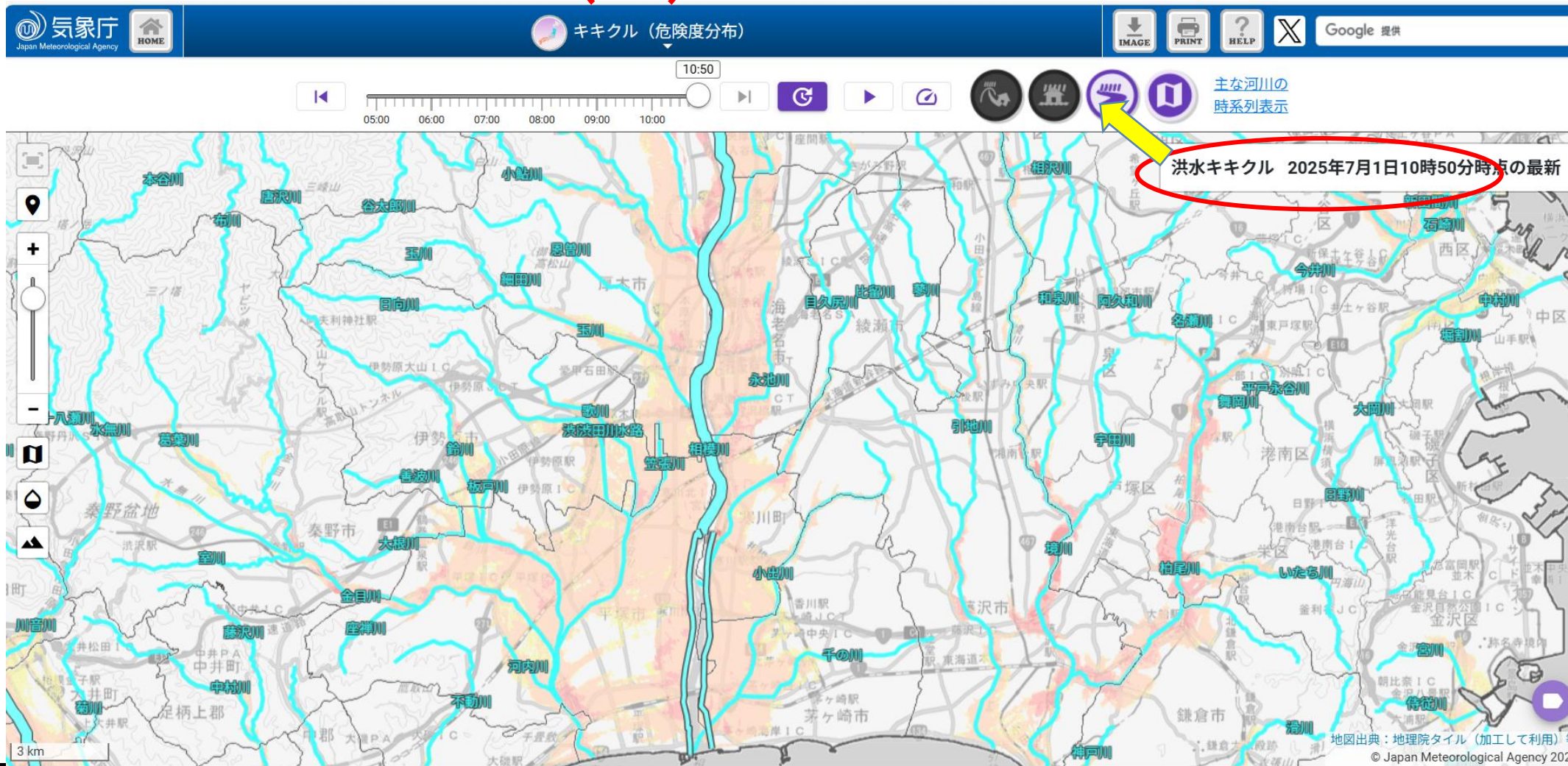
# 現状の災害状況または気象状況を見るには(5)

- この画面になります。

- 今は「浸水キキル」になっています。



# 現状の災害状況または気象状況を見るには (6)



・「洪水キクル」に切り替えるとこの画面になります。

# そのほかの情報はこちらにもあります(気 旦)

ホーム > 防災情報 > 2週間気温予報

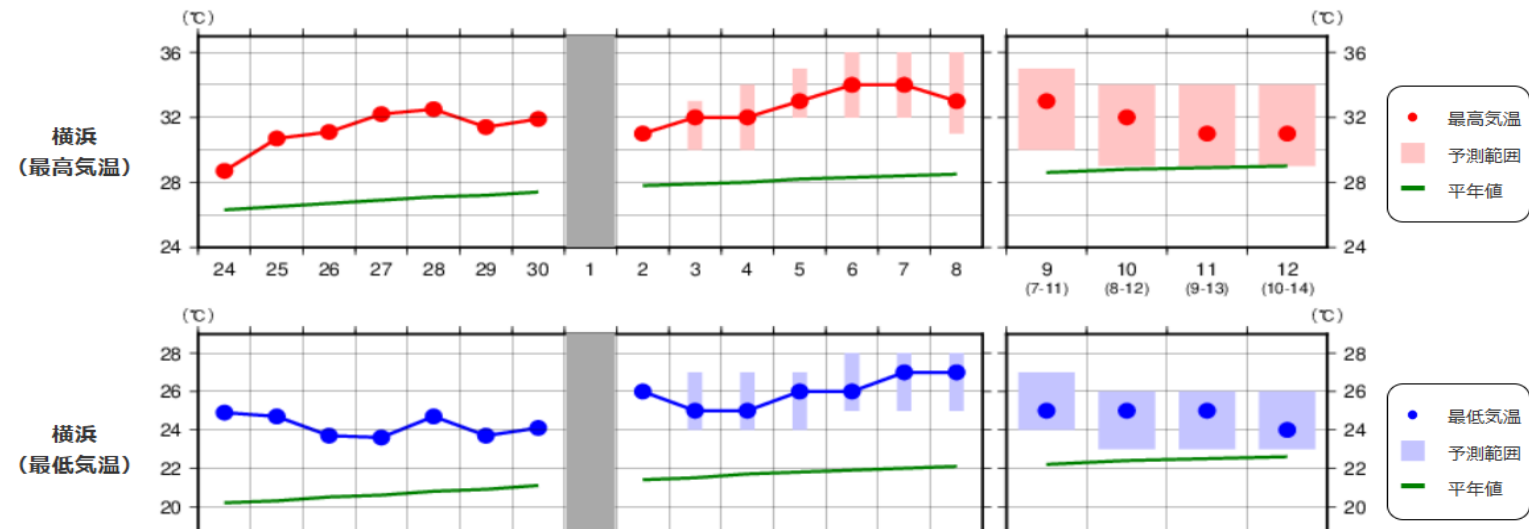
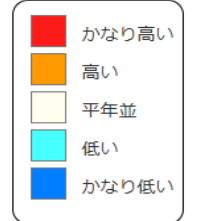
## 2週間気温予報

府県

2025年7月1日11時更新

[横浜](#) | [関東甲信地方](#)

日付	過去の実況							1週目の予報 (日別)							2週目の予報 (5日間平均)				
	24	25	26	27	28	29	30	1	2	3	4	5	6	7	8	9	10	11	12
横浜 (最高気温)	28.7	30.7	31.1	32.2	32.5	31.4	31.9	当日	31	32	32	33	34	34	33	33	32	31	31
横浜 (最低気温)	24.9	24.7	23.7	23.6	24.7	23.7	24.1	当日	26	25	25	26	26	27	27	25	25	25	24

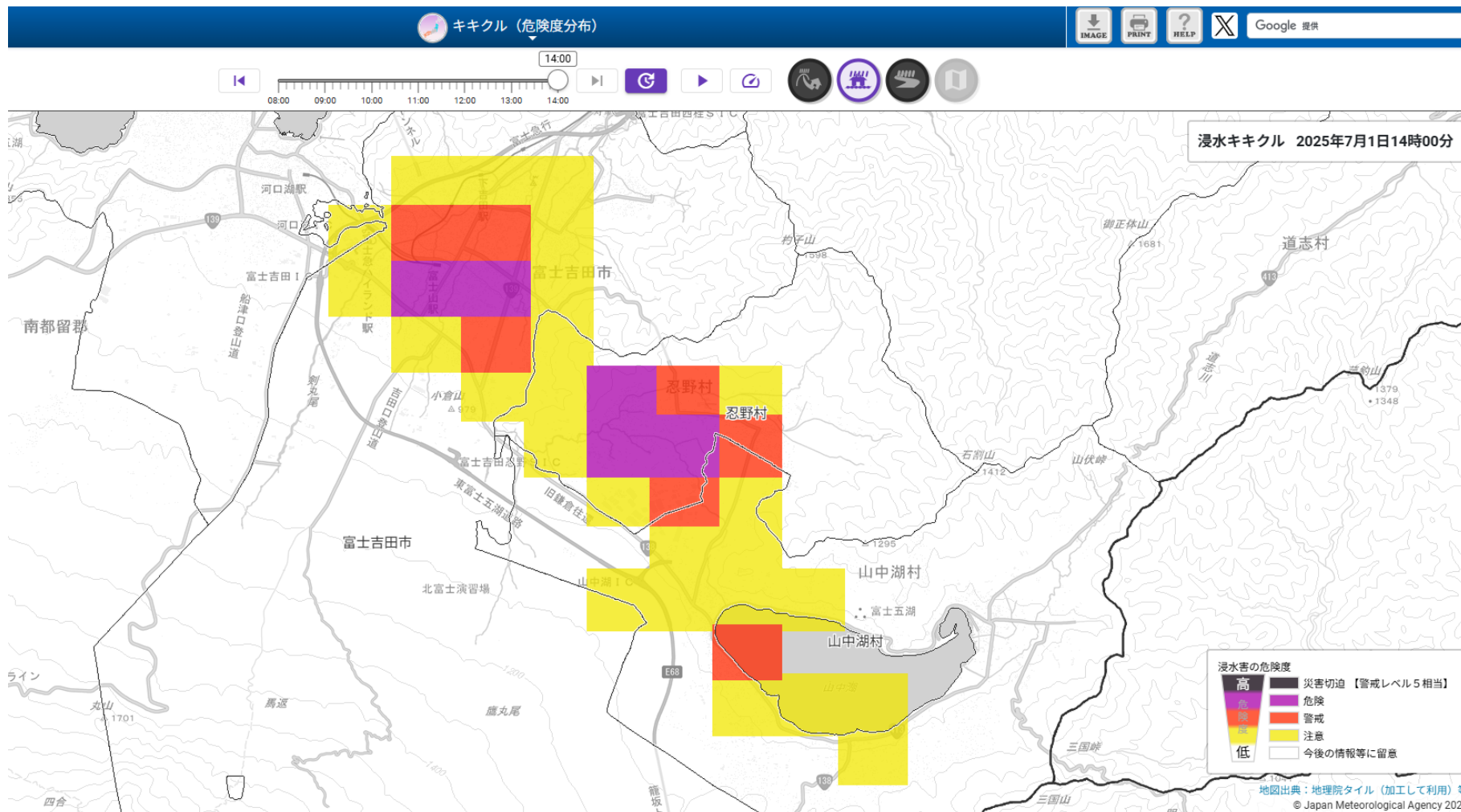


「2週間の気温予報」が日別の時系列で分かります。

これは横浜市ですが、平塚市も同様の予測ができます。

利用者さんに熱中症対策の注意喚起をしましょう

# 今日7/1の14:15現在の情報(浸水キキクル)



・14:15現在で「富士吉田市松山」「忍野村」が浸水害の警戒地域になっている。



どうぞ、いろいろ見てみましょう

ひらつかシステム会議  
居宅支援連絡会